






Plan de zonage

Feuille 1/3 : Ensemble du territoire

Municipalité de Saint-Liboire


-  Limite de zone
-  Périmètre d'urbanisation
-  Cadastre
-  Sol organique
-  Limites municipales

Orde de révision

N° de révision	Date	Nom de l'auteur	Nom de l'opérateur

Projection: Mercator Transverse Modifiée
Faites le NAD 83
Echelle

Conception et réalisation : Jean-François Rivest, géomaticien
Approuvé par : Alain Desjardis, urbaniste
Service de la géomatique
Date: Novembre 2009



Source:
Carte administrative - Service d'aménagement rural, MRC des Maskouans
Drapeau - Service d'aménagement rural, MRC des Maskouans
Cadastre - Ministère des affaires municipales, sports et loisirs, Québec
Sol - Ministère de l'agriculture, pêcheeries et alimentation, Québec
Périmètre urbain - CPTAQ

