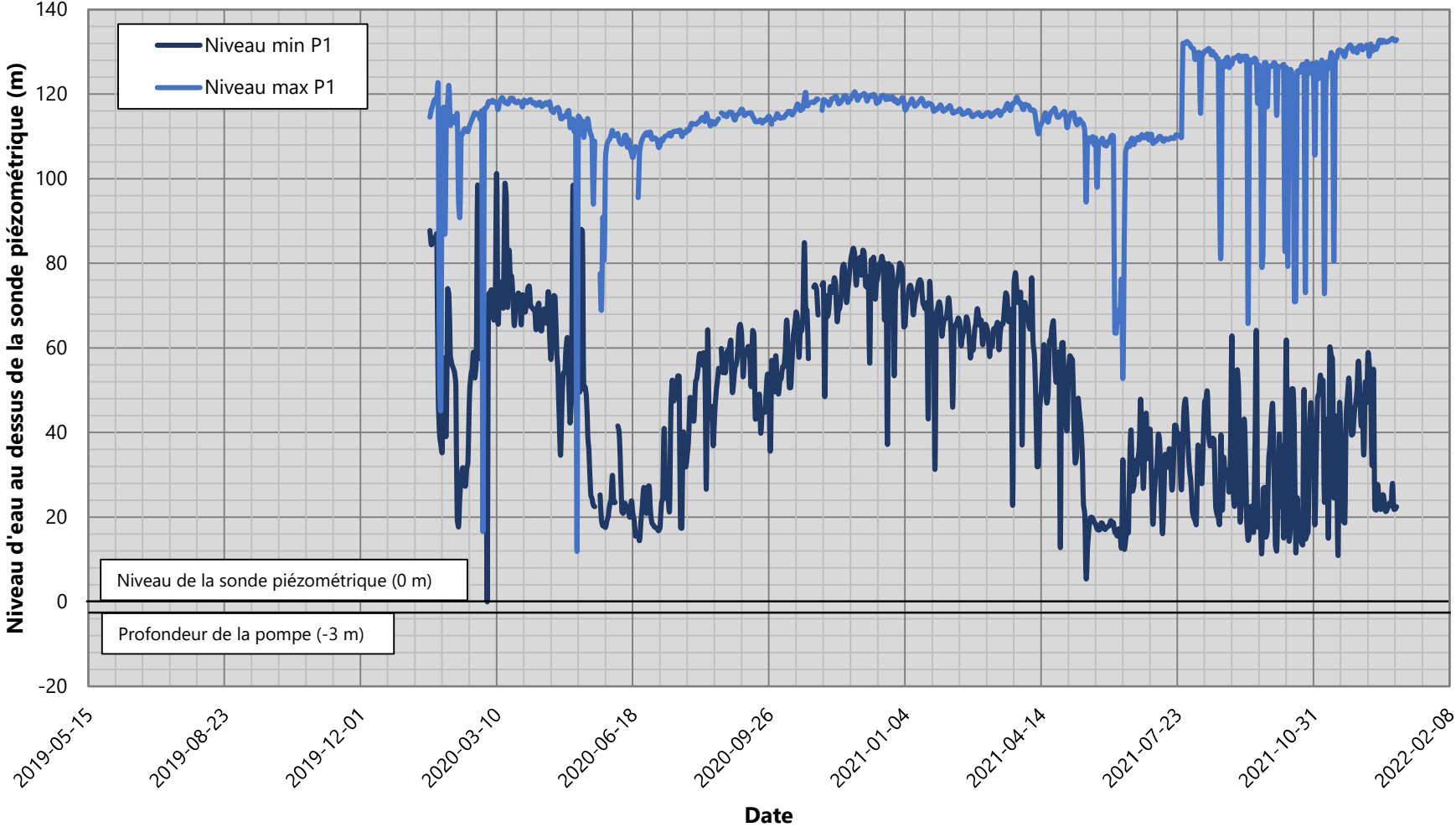


Graphique A : Niveaux minimums et maximums journaliers au puits P1

Client : Municipalité de Saint-Liboire

Projet : Recherche en eau - Relevés VLF et forages exploratoires

N/Réf. : 13-6329-5018

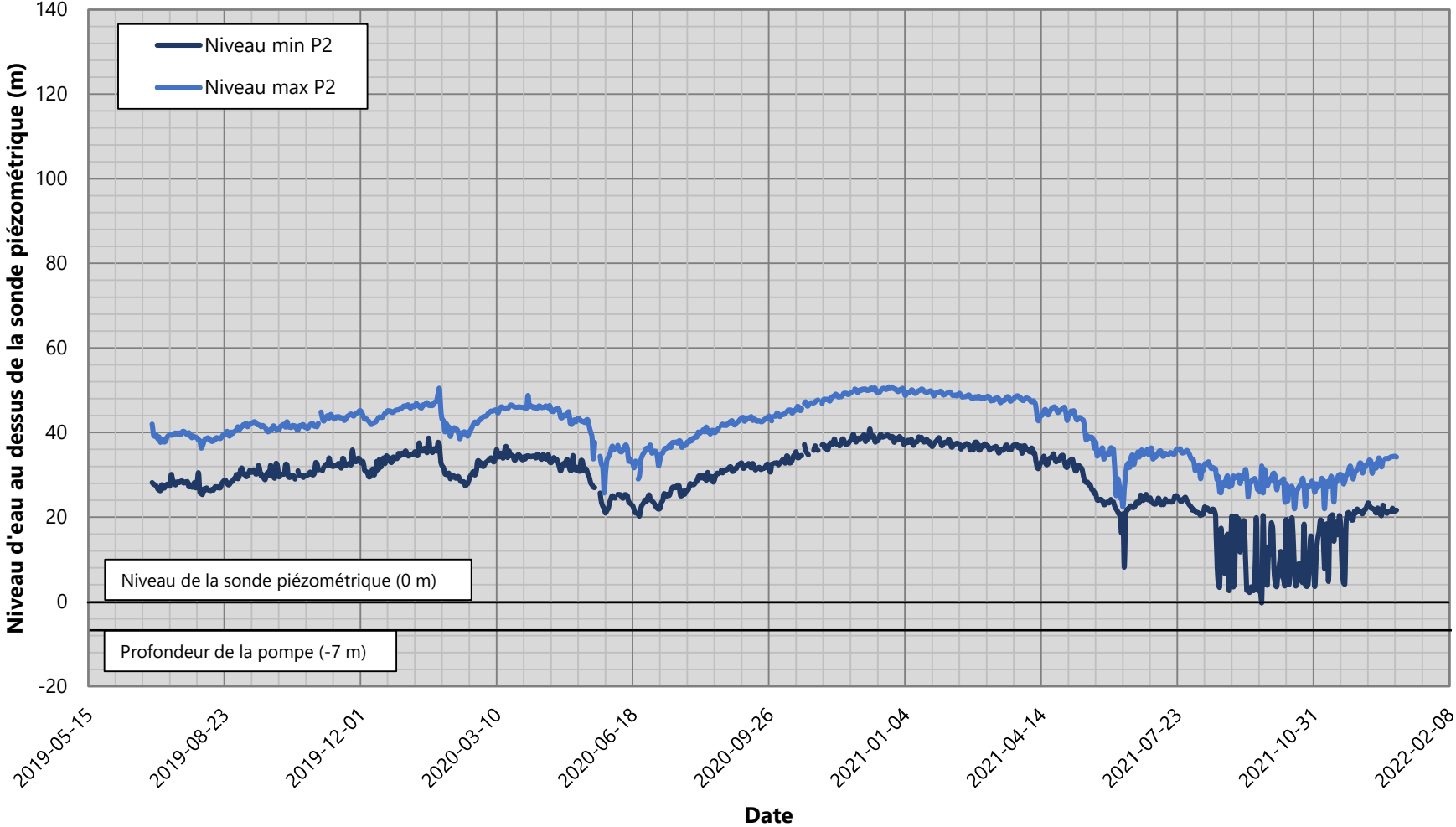


Graphique B : Niveaux minimums et maximums journaliers au puits P2

Client : Municipalité de Saint-Liboire

Projet : Recherche en eau - Relevés VLF et forages exploratoires

N/Réf. : 13-6329-5018

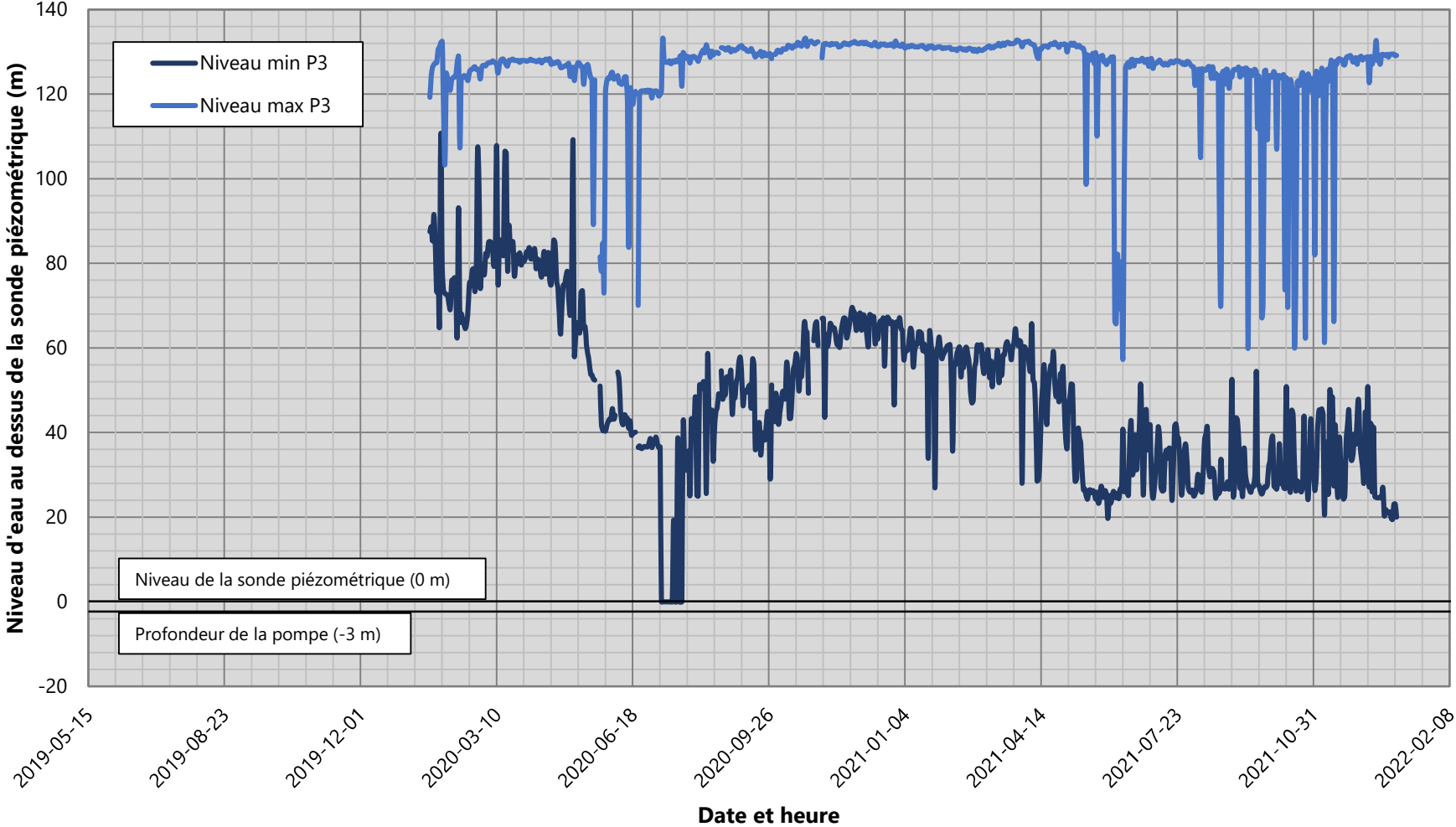


Graphique C : Niveaux minimums et maximums journaliers au puits P3

Client : Municipalité de Saint-Liboire

Projet : Recherche en eau - Relevés VLF et forages exploratoires

N/Réf. : 13-6329-5018



Graphique D : Niveaux minimums et maximums journaliers au puits P4

Client : Municipalité de Saint-Liboire

Projet : Recherche en eau - Relevés VLF et forages exploratoires

N/Réf. : 13-6329-5018

